


LA TEMPESTA VAIA

LA NOTTE TRA IL 28 ED IL 29 OTTOBRE 2018 SARÀ PER SEMPRE RICORDATA COME LA NOTTE DELLA TEMPESTA VAIA, EVENTO METEOROLOGICO ESTREMO CARATTERIZZATO DA FORTISSIME RAFFICHE DI SCIROCCO OLTRE I 150 CHILOMETRI ORARI CHE HANNO PORTATO ALL'ABBATTIMENTO DI INTERI BOSCHI TRA VENETO, TRENTINO E FRIULI VENEZIA GIULIA. ANCHE LA VAL VISDENDE È STATA DURAMENTE SEGATA DA VAIA CHE HA DISTRUTTO CIRCA 650 ETTARI DI BOSCO. SI STA GUINDI LAVORANDO DURAMENTE PER RECUPERARE IL PREGIATO LEGNAME PERSO E SONO STATI AVVIATI PROGETTI DI RIMBOSCHIMENTO E DI STUDIO DELLE ZONE COLPITE.



RACCOLTA FUNGHI

IN VAL VISDENDE LA RACCOLTA FUNGHI È CONSENTITA NELLE GIORNATE DI MARTEDÌ, VENERDÌ, DOMENICA E ALTRI FESTIVI, PREVIO PAGAMENTO DEL PERMESSO COSÌ STABILITO:

- GIORNALIERO: 13€
- SETTIMANALE (3 GIORNI DI RACCOLTA): 23€
- BISETTIMANALE (6 GIORNI DI RACCOLTA): 40€
- MENSILE (TUTTI I GIORNI CONSENTITI DEL MESE): 70€

PER LA RACCOLTA È NECESSARIO MUNIRSI DI GESTINO APPPOSITO E NON È CONSENTITA UNA RACCOLTA GIORNALIERA SUPERIORE AI 3 KG DI CUI MASSIMO UN 1 KG PER SPECIE.

IN VAL VISDENDE IL PUNTO VENDITA AUTORIZZATO AL RILASCIO DEL PERMESSO PER LA RACCOLTA FUNGHI È L'ALBERGO "ALLE BUONE ARIE", APERTO DALLE ORE 7,00 NEI GIORNI DI RACCOLTA FUNGHI. È VIETATA LA RACCOLTA DI FUNGHI NELLE AREE CHE OSPITANO CANTIERI DI SISTEMAZIONE IDRAULICA E FORESTALE.

ULTERIORI INFORMAZIONI SUL SITO: WWW.GMCS.IT

TROVA I 20 TOPONIMI

A	T	T	A	R	F	A	L	L	E	D	A	R	P	O	A
N	D	F	Z	P	R	A	D	O	L	I	N	O	P	A	S
C	A	G	Q	T	Z	F	C	K	Z	G	G	N	R	I	E
C	C	P	O	M	K	B	O	K	R	Y	O	I	A	N	I
O	O	P	P	A	E	D	L	N	S	B	V	R	S	R	H
S	S	V	P	P	L	H	D	R	A	R	A	A	T	A	C
T	T	A	I	R	O	C	E	B	N	C	L	M	A	C	A
A	A	L	D	A	V	I	L	A	G	O	D	A	V	L	L
D	Z	D	O	D	E	M	L	T	I	S	I	R	E	A	L
A	U	I	C	E	D	A	A	T	D	T	V	P	L	V	E
N	C	L	O	L	R	C	V	I	B	A	I	O	A	V	D
T	C	O	D	B	O	A	A	F	H	B	S	J	N	H	L
O	O	N	I	E	C	N	R	A	N	R	S	M	T	G	A
L	U	D	C	L	G	A	D	L	J	U	A	A	O	J	V
A	L	O	E	F	T	L	A	W	U	N	D	C	L	I	D
O	X	D	C	I	M	E	J	H	X	A	A	M	A	T	Q

CERCA NELLA GRIGLIA DI LETTERE I TOPONIMI ELENCATI DI SEGUITO MA, ATTENZIONE, NE MANCANO TRE! TROVALI ESPLORANDO LA VAL VISDENDE.

1. ANTOLA
2. CECIDO
3. -----
4. CODIPPO
5. COL DELLA VARDA
6. CORDEVOLE
7. COSTA BRUNA
8. COSTA D'ANTOLA
9. -----
10. DIGNAS
11. LA FITTA
12. PRA DEL BELE
13. PRA DELLA FRATTA
14. -----
15. PRA MARINO
16. PRA STAVEL
17. VAL CARNIA
18. VAL DELLA CHIESA
19. VAL DI LONDO
20. VAL DI VISSADA

OSPITALITÀ



ALBERGO ALLE BUONE ARIE
0435 460204
INFO@ALBERGOALLEBUONEARIE.IT



ALBERGO CAMPING DA GASPERINA
0435 366156
333 9249322



RISTORANTE DA PLEMENTA
339 6350632
0435 460595



AGRITURISMO PRÀ DELLA FRATTA
333 7448650



ALBERGO MIRAVALLE
339 6349424
INFO@ALBERGOMIRAVALLEVALVISDENDE.IT



MALGA DIGNAS
333 9396950
INFO@DIGNAS.IT



BENVENUTI IN VAL VISDENDE
AMBIENTE, TRADIZIONE, SPORT E TANTO ALTRO IN UN'UNICA VALLE

LE CHIESE DELLA VALLE

LE REGOLE


GRAN PARTE DEI BOSCHI DELLA VAL VISDENDE, NONCHÉ LE MALGHE CON GLI ANNESSI PASCOLI, SONO DI PROPRIETÀ DELLE REGOLE DI SAN PIETRO, COSTALTA, PRESENAIO, VALLE, SANTO STEFANO, CAMPOLONGO, CASADA, COSTALISSO E DANTA.

LE REGOLE SONO DELLE "COMUNIONI FAMILIARI" CHE POSSIEDONO E GESTISCONO COLLETTIVAMENTE UN INSIEME DI BENI AGRO-SILVO-PASTORALI E, GUINDI, BOSCHI, PRATI E PASCOLI.

LE PROPRIETÀ REGOLIERE SONO STATE TRAMANDATE DI PADRE IN FIGLIO CON TUTTI I DIRITTI E DOVERI DERIVANTI DALL'APPARTENENZA ALLA REGOLA.

IL PATRIMONIO VIENE AMMINISTRATO ATTRAVERSO NORME E CONSUETUDINI ANTICHE, CONTENUTE IN STATUTI O "LAUDI", AL FINE DI CONSERVARE E MIGLIORARE IL PATRIMONIO AMBIENTALE. SI TRATTA DI PROPRIETÀ COLLETTIVE INDIVISIBILI, INALIENABILI E VINCOLATE IN PERPETUO ALLA LORO DESTINAZIONE. PRESENTI SIN DAL XII SECOLO, E RICONOSCIUTE OGGI DALL'ORDINAMENTO GUALI ENTI DI DIRITTO PRIVATO.

NEL TEMPO LE REGOLE HANNO SAPUTO ADEGUARE LA PROPRIA FUNZIONE, PROMOUOVENDO NUMEROSE AZIONI DI VALORIZZAZIONE DELL'AMBIENTE INDIRIZZATE ALLA FRUIZIONE SOSTENIBILE DEL TERRITORIO.

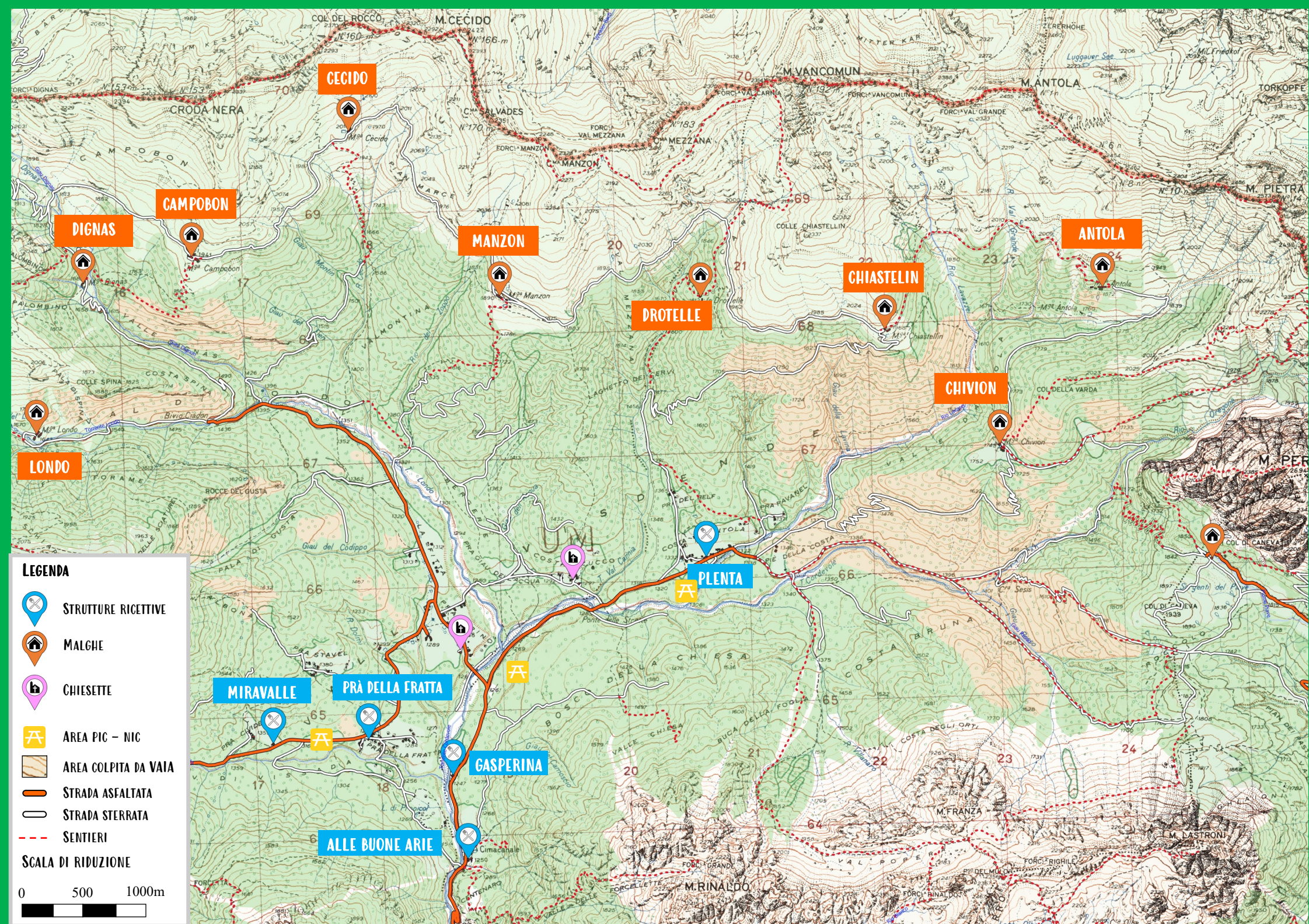


LA CHIESETTA DELLA "MADONNA DELLE NEVI" SITA IN LOC. COSTA MARINO, DALLA CARATTERISTICA STRUTTURA IN GRAN PARTE LIGNEA, È SEMPRE VISITABILE.

È STATA COSTRUITA NEL 1966 CON LEGNAME E PIETRE DEL LUOGO.

SAN GIOVANNI PAOLO II, CHE AMAVA PARTICOLARMENTE LA VAL VISDENDE, TANTO DA DEFINIRLA "TEMPIO DI DIO, INNO AL CREATORE", IL 12 LUGLIO 1987 CELEBRÒ LA SANTA MESSA PROPRIO A PRA MARINO, NELLE ADIACENZE DELLA CHIESETTA.

LA CHIESETTA DI "SANT'ANTONIO" SITA IN LOC. COSTA ZUCCO, VENNE REALIZZATA DOPO IL 1850 PER VOLERE DELLA FAMIGLIA PONTIL SCALA, BENEDETTA NEL 1852, AL SUO INTERNO CUSTODISCE UNA STATUA DI SANT'ANTONIO, RAPPRESENTATO CON I CONSUETI ATTRIBUTI ICONOGRAFICI, E ALTRI INTERESSANTI SIMBOLI DELLA FEDE CRISTIANA NONCHÉ UNA TARGHETTA IN RICORDO DI TUTTI I DEFUNTI DI COSTA ZUCCO E DI DON ELIO GESCO FABRO, CHE FU MOLTO LEGATO A QUESTO LUOGO RELIGIOSO.



ATTENZIONE: LA PRESENTE CARTA È STATA REALIZZATA A SOLO SCOPO ILLUSTRATIVO E NON A FINI ESCURSIONISTICI. IL CONTENUTO DELLE PRESENTI PAGINE FUNGE SOLTANTO DA INFORMAZIONE GENERALE. NON CI SI ASSUME ALCUNA RESPONSABILITÀ PER L' ATTUALITÀ, LA COMPLETEZZA O LA QUALITÀ DELLE INFORMAZIONI FORNITE.

LE MALGHE

PERCORSI A PIEDI

1 Gallerie di guerra andata h 0:25
 - Partenza da borgo Cima Canale
 Note: la prima galleria si trova dopo 15 minuti di cammino. Proseguire sul sentiero a sinistra che si inerpica fino ad incontrare le altre gallerie. Esplicito l'uso della torcia per una buona esplorazione delle gallerie.

2 Altari della Valle andata h 2:00
 - Partenza da borgo Cima Canale
 Note: 3/4 del cammino è su strada bianca, poi su strada trattabile e l'ultimo breve tratto si inerpica su sentiero.

3 Giro dei Borghi andata h 4:00
 - Partenza dal parcheggio sotto la chiesa
 Note: questo giro incrocia e costeggia in dei tratti la strada principale e questo permette di accorciare il percorso a piacimento.

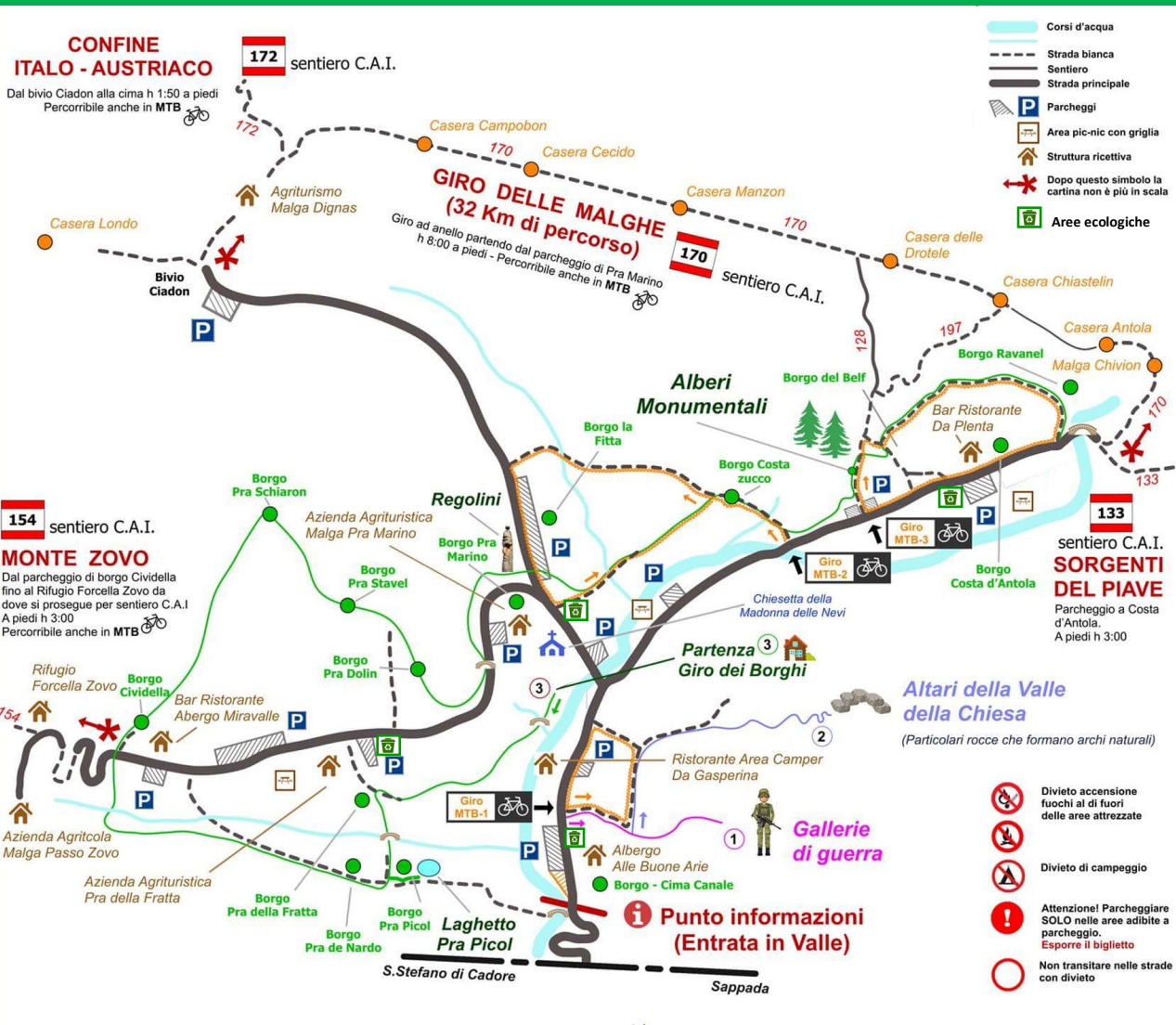
PERCORSI AD ANELLO PER MTB
 consigliati anche a piedi

1 Borgo Cima Canale - Strada della Valle della Chiesa A piedi h 1:00
 - Partenza da Cima Canale
 Note: Percorso su strada bianca in mezzo al bosco.

2 Borgo Costa Zucco - Borgo La Fitta - Borgo Pra Marino A piedi h 1:40
 - Partenza all'entrata di Costa Zucco
 Note: parcheggiare al parcheggio degli Alberi Monumentali o al parcheggio a Costa d'Antola. In alcuni tratti dell'anello si attraversano passerelle di legno, consigliato PORTARE LA BICICLETTA A MANO.

3 Alberi Monumentali - Borgo Ravanel - Borgo Costa d'Antola A piedi h 1:30
 - Partenza parcheggio Alberi Monumentali
 Note: possibile utilizzare anche il parcheggio più grande di Costa d'Antola. Consigliata la visita agli Alberi Monumentali percorrendo lo specifico percorso.

Una passeggiata piacevole nel bosco è quella da Cima Canale al laghetto di Pra Piccol dove, continuando a sinistra su strada bianca si raggiunge le località Cividella e Pra della Fratta. Percorribile anche in MTB.



WWW.COMELICOUTDOOR.IT
 PER TROVARE SPUNTI PER LE TUE PROSSIME
 AVVENTURE IN VAL COMELICO.

